



## Règles du jeu

dragono.fr®

Tu pars en vacances pour visiter 3 villes françaises qui sont sur ta liste. Ton itinéraire passera par de nombreuses routes, villes et étapes touristiques... Choisiras-tu le bon itinéraire ?

**Pour commencer :** Trie les cartes villes par couleur, retourne-les faces cachées et mélange chaque talon séparément. Pioche au hasard 1 carte de chaque talon. Mélange-les et retourne une de ces 4 quatuors. C'est ta ville de départ, où tu places ton pion. Retourne les 3 autres cartes. Elles indiquent les villes (destinations) où tu dois te rendre pour gagner. Tu peux te rendre sur ces 3 villes dans l'ordre que tu souhaites. A chaque fois que tu passes par une de ces villes, tu remets sa carte dans le talon. Le joueur qui n'a plus de cartes à gagner ! Pour déplacer ton pion de ville en ville tu passes par les routes...



**Lance le dé pour savoir quelles routes tu peux prendre...** Les traits bleus, verts et rouges sur le dé indiquent par quelles routes (bleues, vertes ou rouges) tu peux passer.

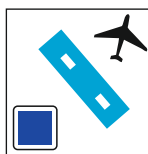
- Les panneaux** sont des lieux touristiques ou autres...qui peuvent te ralentir sur ton trajet ! Les panneaux qui sont sur les routes t'obligent à t'arrêter sauf si tu as obtenu le panneau correspondant avec le dé !
- Par exemple: Un panneau carré sur le dé indique que tu peux passer sans t'arrêter sur un panneau carré qui se trouve sur ta route. Si le dé n'indique pas le bon panneau, tu t'arrêtes sur le panneau et tu poursuivras ton chemin (sans lancer le dé) le tour d'après pour atteindre la prochaine ville. Il y a des panneaux carrés et triangulaires. Les illustrations qui sont sur les panneaux, n'ont pas d'incidence sur le déroulement du jeu.

Tu ne peux pas passer (ou t'arrêter) sur une ville ou un panneau qui est occupé(e) par un autre pion.

### Les faces du dé indiquent comment déplacer ton pion:




Tu peux passer par une route bleue, verte ou rouge sans t'arrêter sur les panneaux triangulaires.



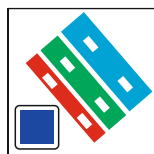
Tu peux passer par une route bleue sans t'arrêter sur les panneaux carrés. Si ton pion est sur une ville aéroport (jaune), tu peux prendre l'avion\* et placer ton pion sur n'importe quelle autre ville aéroport.



Tu peux passer par une route bleue ou verte sans t'arrêter sur les panneaux carrés. Si ton pion est sur une ville aéroport (jaune), tu peux prendre l'avion\* et placer ton pion sur n'importe quelle autre ville aéroport.



Tu peux passer par une route verte sans t'arrêter sur les panneaux triangulaires.



Tu peux passer par une route bleue, verte ou rouge sans t'arrêter sur les panneaux carrés.



Tu peux passer par une route bleue ou rouge. Si ton pion est sur une ville aéroport (jaune), tu peux prendre l'avion\* et placer ton pion sur n'importe quelle autre ville aéroport.



\* Tu peux prendre l'avion 1 seule fois par partie et seulement si ton pion est sur une ville aéroport (jaune)



### Mini-cartes avec des lieux touristiques !

Les mini-cartes représentent des lieux qu'on retrouve sur la carte de France. Avec une de ces cartes, un joueur peut obliger un autre joueur, à passer par le lieu représenté s'il se trouve à 1 ville voisine du lieu. Par exemple, si un joueur est à Angoulême et que vous avez la carte « Porcelaine de Limoge », vous posez la carte devant lui et il devra passer sur la route où se trouve le panneau « Porcelaine de Limoge »

Lorsqu'un joueur a visité un lieu touristique, il range sa mini-carte dans le talon. Les joueurs doivent visiter les lieux touristiques avant d'atteindre la dernière ville. Avant de commencer la partie, chaque joueur pioche 4 cartes touristiques et ne les montre pas aux autres joueurs.

**Pions :** Chaque joueur se munit d'un pion ou d'une petite figurine.

<p>La choucroute</p> 	<p>Les crêpes Bretonnes</p> 	<p>Les volcans d'Auvergne</p> 	<p>La lavande</p> 	<p>Circuit automobile</p> 
<p>Le Mont Saint-Michel</p> 	<p>La baie de Somme</p> 	<p>Le château de Versailles</p> 	<p>La cathédrale de Reims</p> 	<p>Forfait de ski</p> 
<p>Le port de La Rochelle</p> 	<p>Plages Vendéennes</p> 	<p>Les châteaux de la Loire</p> 	<p>La porcelaine de Limoge</p> 	<p>La moutarde de Dijon</p> 
<p>La route des vins</p> 	<p>Les plages landaises</p> 	<p>Le Rugby</p> 	<p>Le Cassoulet</p> 	<p>Parapente</p> 
<p>La tapisserie de Bayeux</p> 	<p>Le château de Carcassonne</p> 	<p>La Camargue</p> 	<p>Le pont d'Avignon</p> 	<p>Le Champagne</p> 
<p>Canoé Kayak</p> 	<p>Découpez les mini-cartes en suivant les pointillés</p>			

Le Havre	Saint Malo	Quimper	Maubeuge	Chalons en Champagne	Nice
Caen	Orléans	Nantes	Troyes	Paris	Avignon
Chartres	Le Mans	Charleville Mezières	Reims	Metz	Annecy
Rouen	Calais	Nevers	Lille	Mulhouse	Toulon
Cherbourg	Le Touquet	Nancy	Strasbourg	Dijon	Clermont-Ferrand
Rennes	Amiens	Carcassonne	Colmar	Auxerre	Marseille
Lorient	Brest	Limoges	Macon	Besançon	Angers
Bourges	Les Sables d'Olonne	Toulouse	Le Puy-en-Velay	Chamonix	
Angoulême	Rodez	Brives	Béziers	Briançon	
La Rochelle	Cahors	Agen	Saint Étienne	Lyon	
Bordeaux	Poitiers	Gap	Millau	Grenoble	
Bayonne	Montluçon	Perpignan	Montpellier	Montélimar	
Pau	Arcachon				

**A imprimer sur du papier épais  
environ 160 gr**

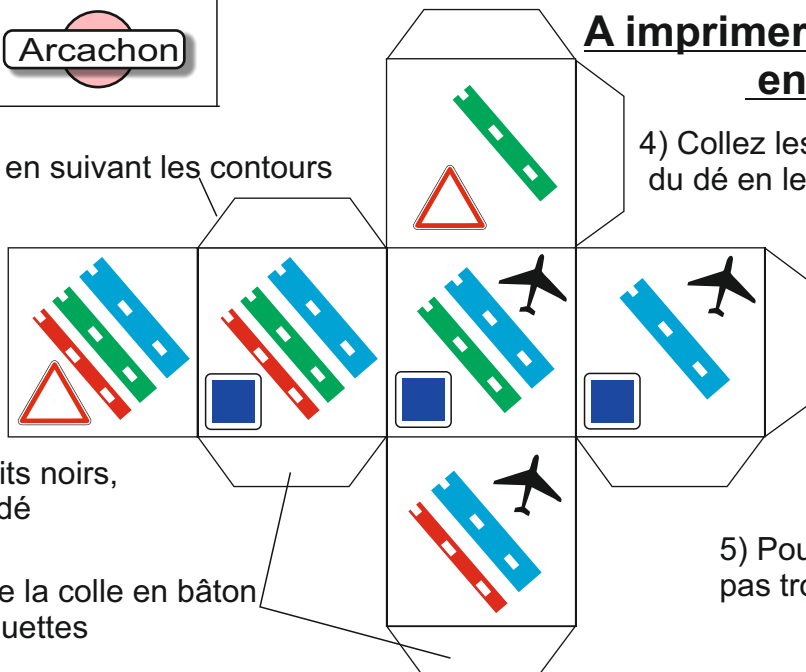
1) Découpez le dé en suivant les contours

2) Pliez sur les traits noirs, vers l'intérieur du dé

3) Mettez de la colle en bâton sur les languettes

4) Collez les languettes sous les faces du dé en les pressant l'une après l'autre

5) Pour refermer le dé n'appuyez pas trop et laissez agir la colle



ANGLETERRE

MANCHE


Le Touqu



Cherbourg

Le Havre

Rouen



Caen



Brest

Saint-Malo



Quimper

Rennes

Le Mans




Chartres

Lorient

dragono.fr

Orlé



Nantes

Angers

Tours



Les Sables-d'Olonne



Poitiers



La Rochelle



ATLANTIQUE

Limoges


Angoulême



Brives

Bordeaux

Arcachon



Agen

Cahors



Bayonne

Pau



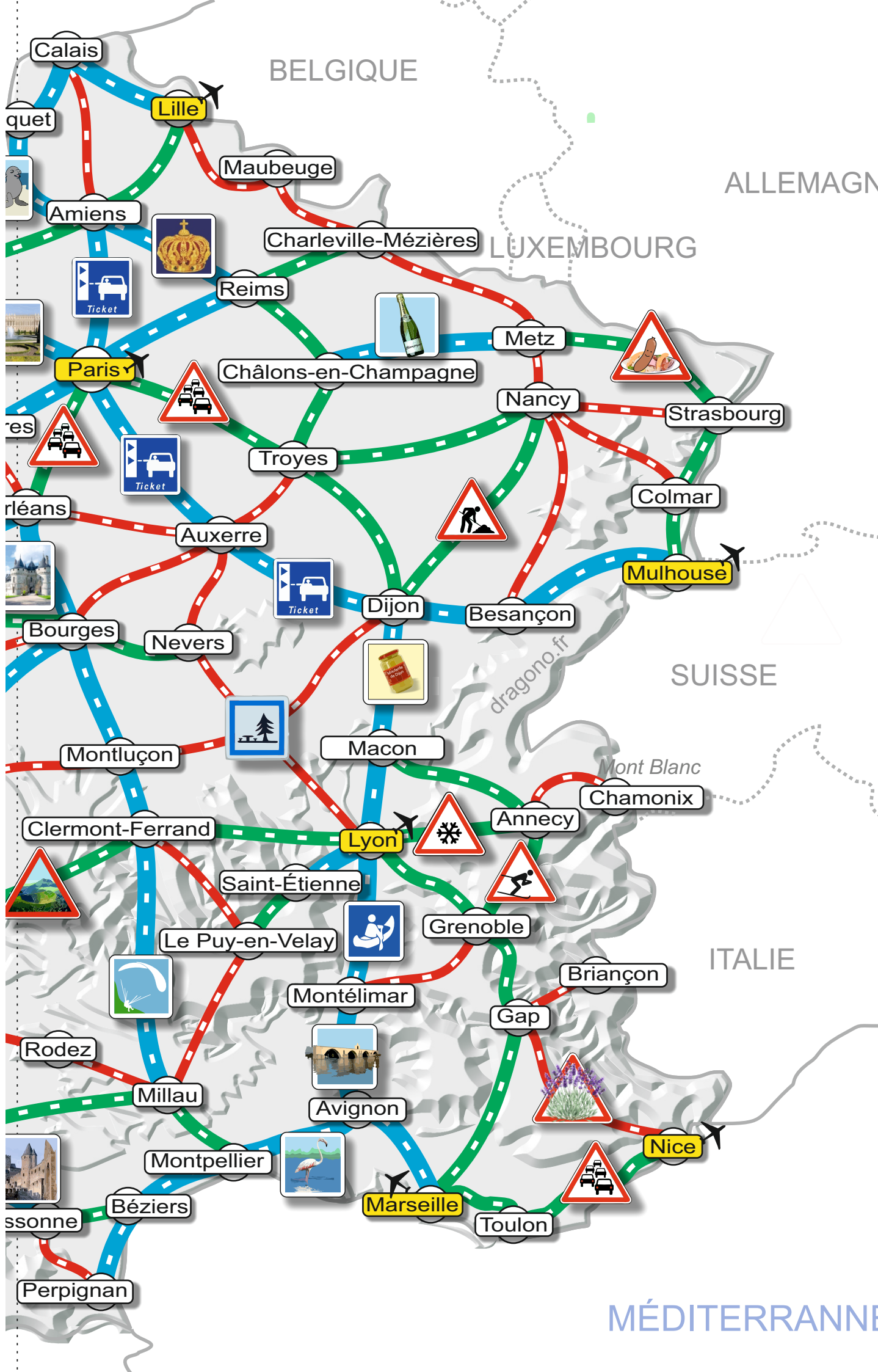
Toulouse



Carcass

dragono.fr

ESPAGNE



Calais

BELGIQUE

Lille

Maubeuge

ALLEMAGNE

Amiens



Charleville-Mézières

LUXEMBOURG

Reims



Metz



Paris

Châlons-en-Champagne

Nancy

Strasbourg

Troyes



Orléans

Auxerre

Dijon

Besançon

Mulhouse

Bourges

Nevers




Macon



SUISSE

Montluçon



Macon

Chamonix

Clermont-Ferrand

Lyon



Annecy

Mont Blanc

Chamonix

Saint-Étienne



Grenoble



Le Puy-en-Velay



Briançon

ITALIE

Rodez

Montélimar

Gap



Millau

Avignon



Nice



Montpellier



Marseille

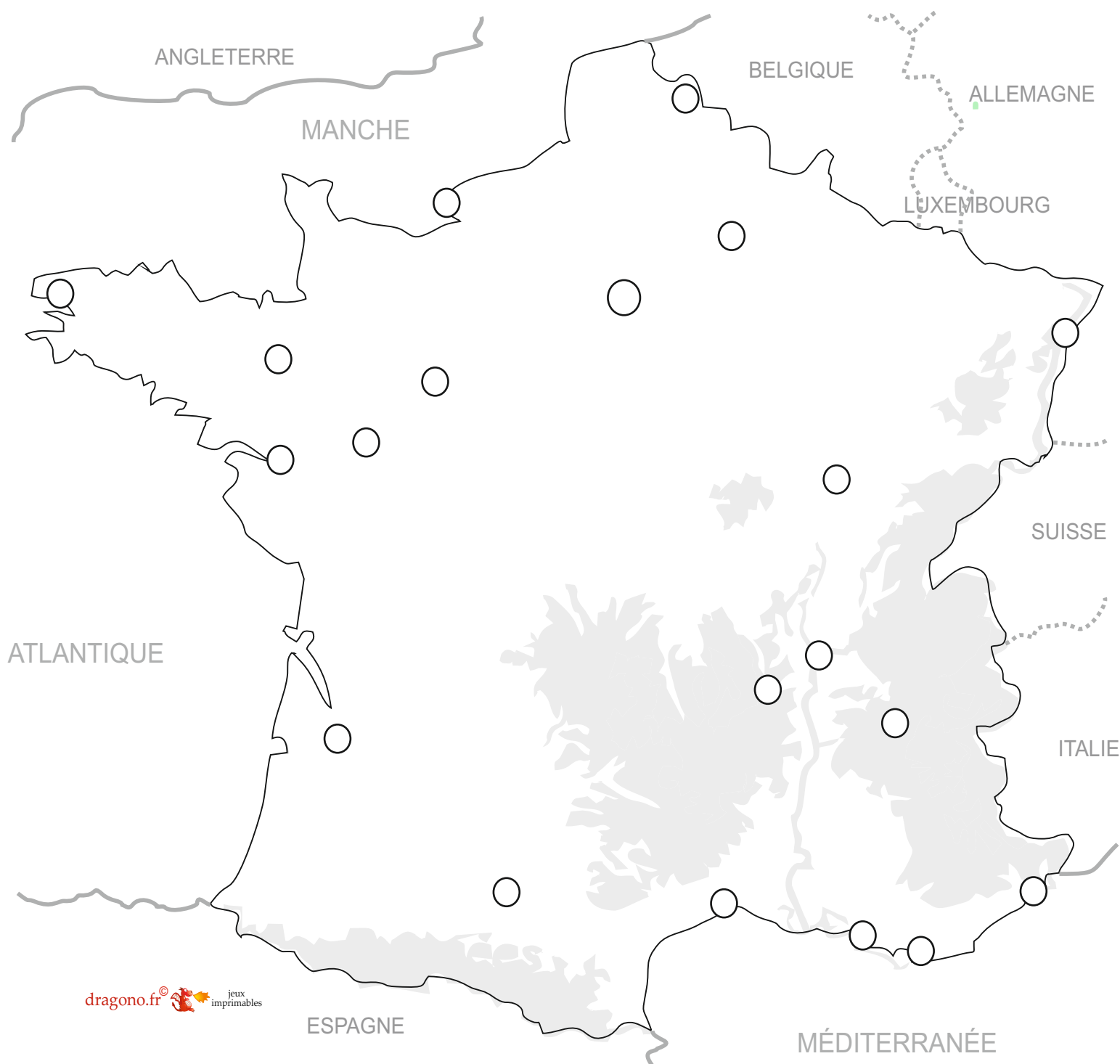
Toulon



Perpignan

MÉDITERRANÉE

# Les 20 plus grandes villes de France en nombre d'Habitants



- |                 |                   |
|-----------------|-------------------|
| 01- Paris       | 11- Rennes        |
| 02- Marseille   | 12- Reims         |
| 03- Lyon        | 13- Le Havre      |
| 04- Toulouse    | 14- Saint-Étienne |
| 05- Nice        | 15- Toulon        |
| 06- Nantes      | 16- Grenoble      |
| 07- Strasbourg  | 17- Angers        |
| 08- Montpellier | 18- Dijon         |
| 09- Bordeaux    | 19- Brest         |
| 10- Lille       | 20- Le Mans       |